


# ProHof Preisrätsel von Sonja Wietzel-Winkler




Oben: Welche Straße verläuft links? TIPP: Sie führte bis 1945 direkt zu einer Stadt, danach nur noch auf Umwegen.

Unten: Wie heißt diese Einbahnstraße? TIPP: Eine Parallelstraße heißt tatsächlich genauso.

Oben:  
Wo stehen  
diese Häuser?



Links: Zur Erinnerung an die Hofer Belagerung 1553 sind Kanonenkugeln so aufbewahrt worden. In welcher Straße können wir noch eine sehen?



Links und oben: Auf welchem Wanderweg war die Fotografin unterwegs? TIPP: Der Weg führt durch alle Ortsteile, Weiler und Einöden einer Gemeinde im Norden Hof's.

Rechts:  
In welcher Stadt im südlichen Landkreis bietet sich dieser Anblick? TIPP: In dem Ort entsteht zur Zeit ein noch größeres Museum als das hier.



Links:  
Die Straße, von der aus das Foto entstand, hat keinen Namen! Aber wie heißt die Örtlichkeit rechts daneben, die hauptsächlich als Parkplatz genutzt wird?

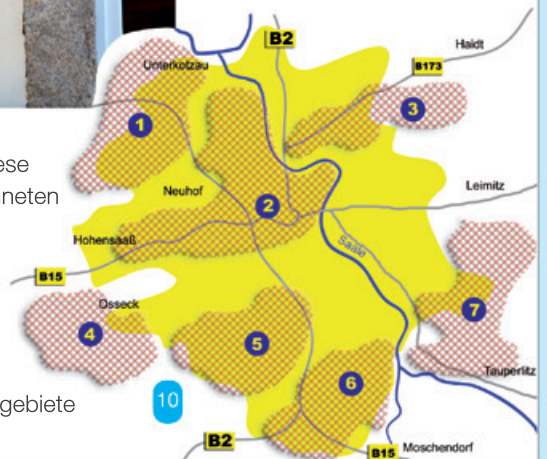
Rechts:  
In welcher Straße läuft der Passant?



Links:  
An welchem Bauwerk in Hof finden wir diesen Vogel?

Rechts:  
Was bedeuten diese sieben eingezeichneten Flächen in Hof?

- D) Duftwolken
- K) Höhlen
- M) Hügel
- S) Funklöcher
- Z) Wasserschutzgebiete



10

1

2

3

4

5

6

7

8

9

Tragen Sie den Buchstaben der richtigen Lösung ein.